

1. ГОРИЗОНТАЛЬНАЯ

Разметка в виде линий, стрел, надписей и других обозначений на проезжей части устанавливает определенные режимы и порядок движения. Может быть постоянной или временной. Постоянная имеет белый цвет, кроме линий 1.4, 1.10 и 1.17 желтого цвета; временная - оранжевый.

1.1 - разделяет транспортные потоки противоположных направлений и обозначает границы полос движения в опасных местах на дорогах; обозначает границы проезжей части, на которые въезд запрещен; обозначает границы стояночных мест транспортных средств;

1.2 - обозначает край проезжей части;

1.3 - разделяет транспортные потоки противоположных направлений на дорогах с четырьмя и более полосами для движения в обоих направлениях, с двумя или тремя при ширине полос более 3,75 м;

1.4 - обозначает места, где запрещена остановка. Применяется самостоятельно или в сочетании со знаком 3.27 "Остановка запрещена" и наносится у края проезжей части или по верш бордюра;

1.5 - разделяет транспортные потоки противоположных направлений на дорогах, имеющих две или три полосы; обозначает границы полос движения при наличии двук и более полос, предназначенных для движения в одном направлении;

1.6 (линия приближения - прерывистая линия, у которой длина штрихов в 3 раза превышает промежутки между ними) - предупреждает о разметке 1.1 или 1.11, которая разделяет транспортные потоки противоположных или полных направлений;

1.7 (прерывистая линия с короткими штрихами и равными им промежутками) - обозначает полосы движения в пределах перекрестка;

1.8 (широкая прерывистая линия) - обозначает границу между полосой разгона или торможения и основной полосой проезжей части (на перекрестках, пересечении дорог на разных уровнях, в зоне автобусных остановок и т.п.);

1.9 - обозначает границы полос движения, на которых осуществляется реверсивное регулирование; разделяет транспортные потоки противоположных направлений (при выключенных реверсивных светофорах) на дорогах, где осуществляется реверсивное регулирование;

1.10 - обозначает места, где запрещена стоянка. Применяется самостоятельно или в сочетании со знаком 3.28 "Стоянка запрещена" и наносится у края проезжей части или по верш бордюра;

1.11 - разделяет транспортные потоки противоположных или полных направлений на участках дорог, где перестроение разрешено только из одной полосы; обозначает места, предназначенные для разворота, выезда и выезда со стояночных площадок и т.п., где движение разрешено только в одну сторону;

1.12 ("СТОП-линия") - указывает место, где водитель должен остановиться при наличии знака 2.5 "Движение без остановки запрещено" или при запрещающем сигнале светофора (регулируемая);

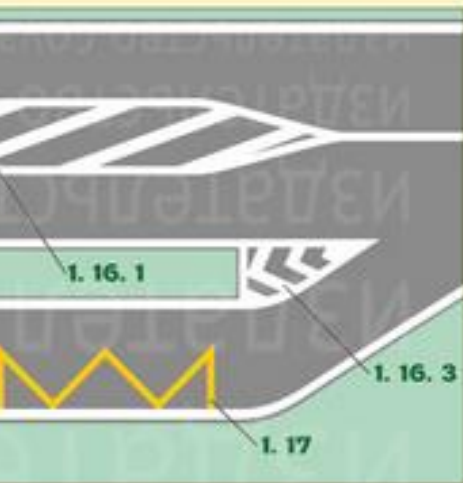
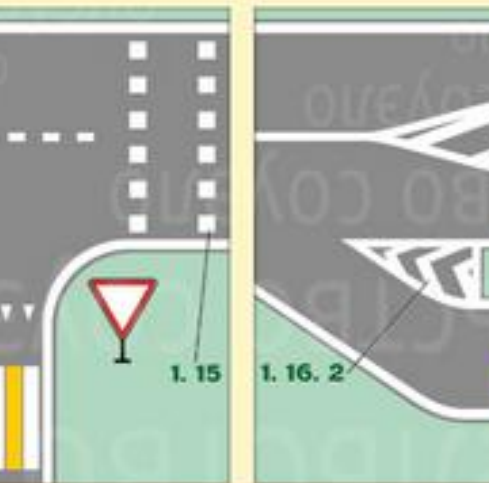
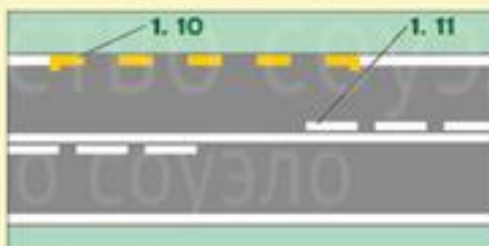
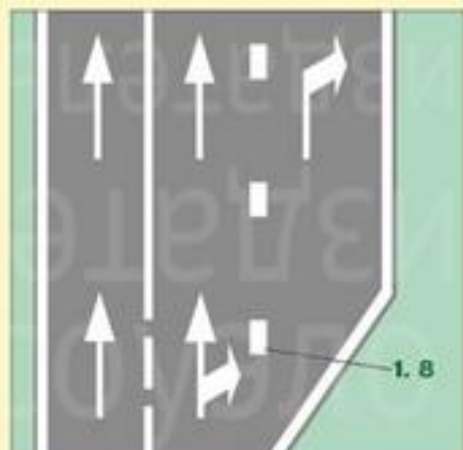
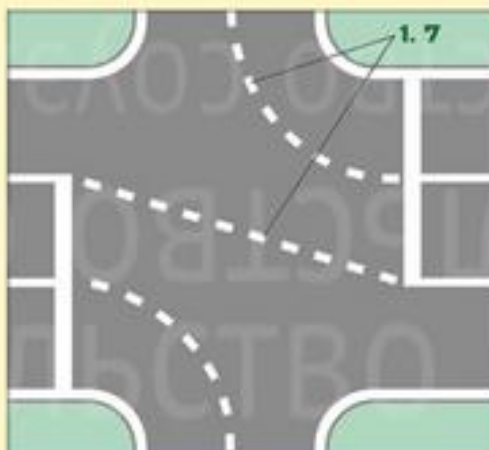
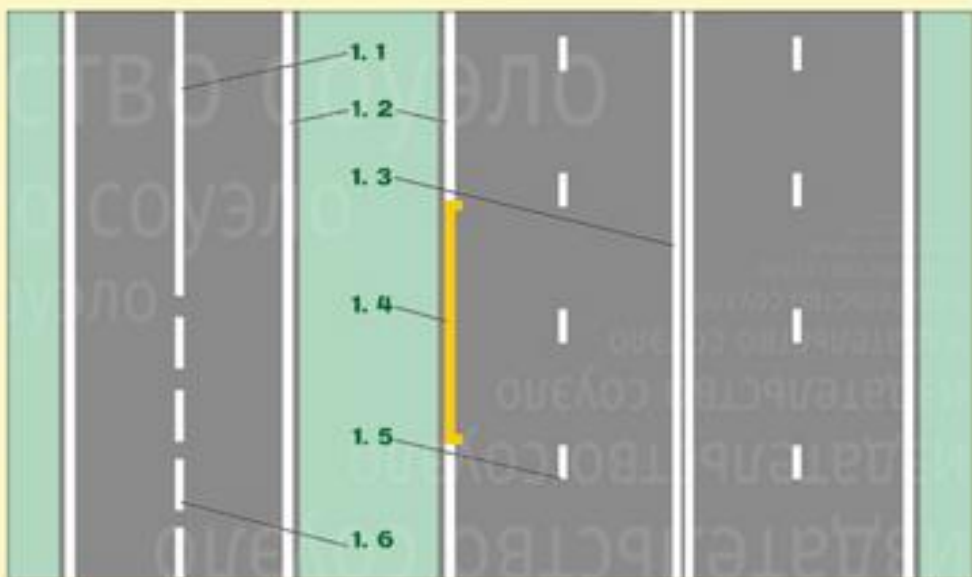
1.13 - указывает место, где водитель, должен при необходимости остановиться, уступая дорогу транспортным средствам, движущимся по пересекаемой дороге;

1.14.1, 1.14.2 ("ЗЕБРА") - обозначает пешеходный переход; стрелы разметки 1.14.2 указывают направление движения пешеходов;

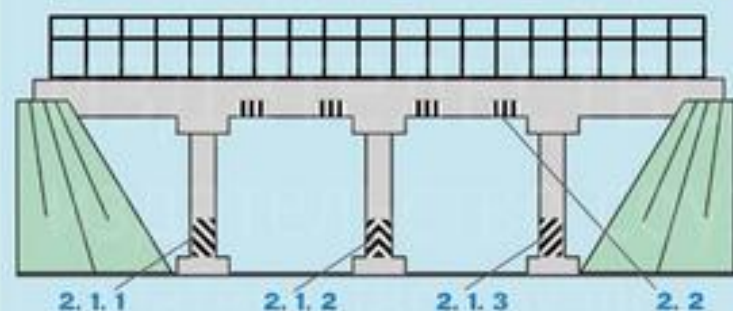
1.15 - обозначает место, где велосипедная дорожка пересекает проезжую часть;

1.16.1 - 1.16.3 - обозначает островки, разделяющие транспортные потоки противоположных направлений (1.16.1), одного направления (1.16.2) или их обочины (1.16.3);

1.17 - обозначает места остановок маршрутных транспортных средств и стоянки такси;



2. ВЕРТИКАЛЬНАЯ



Разметка в виде сочетания черных и белых полос на дорожных сооружениях и элементах оборудования дорог показывает их габариты и служит средством зрительного ориентирования.

2.1.1 - 2.1.3 - обозначает элементы дорожных сооружений (опор мостов, путепроводов, торцевые части параллелей и т.п.), когда эти элементы представляют опасность для движущихся транспортных средств;

2.2 - обозначает нижний край проезжей части тоннелей, мостов и путепроводов;

2.3 - обозначает круглые тумбы на разделительных полосах или островах безопасности;

2.4 - обозначает направляющие столбики, надомбы, опоры ограждений и т.п.;

2.5 - обозначает боковые поверхности ограждений дорог на закруглениях малого радиуса, крутых спусках, других опасных участках;

2.6 - обозначает боковые поверхности ограждений дорог на других участках;

2.7 - обозначает бордюры на опасных участках и возвышающиеся островки безопасности.



1.18 - указывает разрешение на пересечение направления движения по полосам. Применяется самостоятельно или в сочетании со знаками 5.15.1, 5.15.2 "Направление движения по полосам (полосе)"; разметка с изображением тупика наносится для указания того, что поворот на ближайшую проезжую часть запрещен; разметка, разрешающая поворот налево из крайней левой полосы, разрешает и разворот;

1.19 - предупреждает о приближении к узкому проезду (участку, где уменьшается число полос движения в данном направлении) или к линии разметки 1.1 или 1.11, разделяющей транспортные потоки противоположных направлений. В первом случае может применяться в сочетании со знаком 1.20.1 - 1.20.3 "Сужение дороги";

1.20 - предупреждает о приближении к разметке 1.13;

1.21 - (надпись "СТОП") - предупреждает о приближении к разметке 1.12, когда она применяется в сочетании со знаком 2.5 "Движение без остановки запрещено";

1.22 - указывает номер дороги (маршрута);

1.23.1 - обозначает специальную полосу для маршрутных транспортных средств;

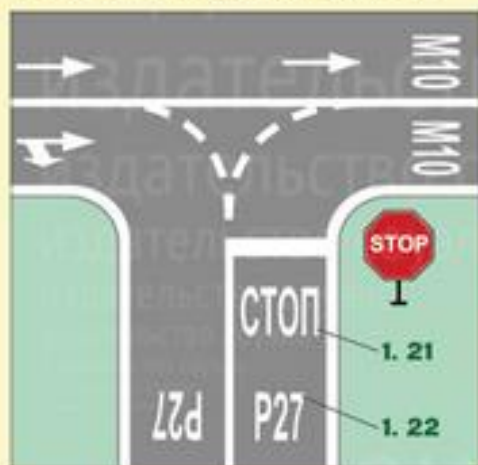
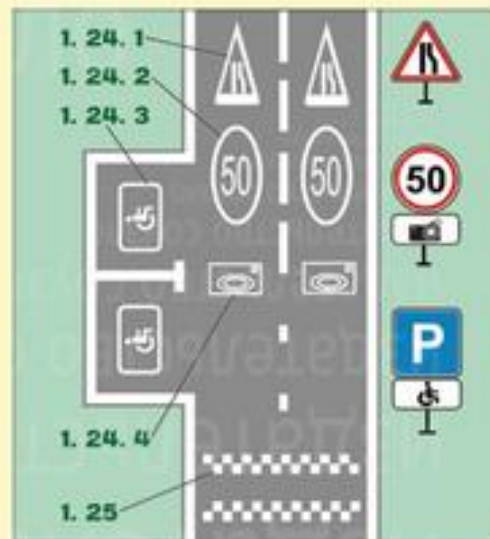
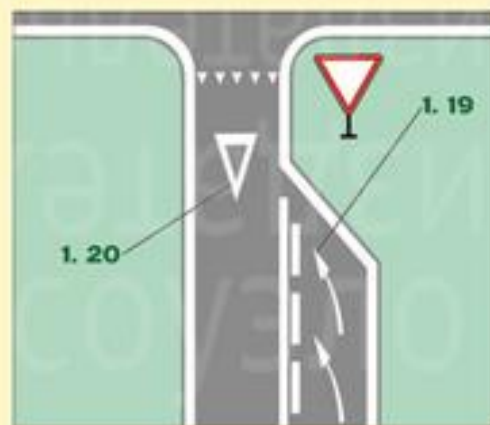
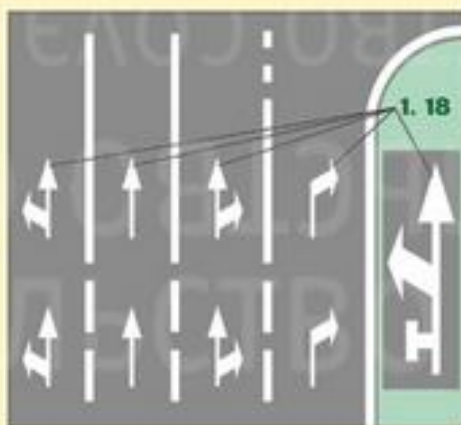
1.23.2 - обозначает пешеходную дорожку или пешеходную часть дорожки, предназначенной для совместного движения пешеходов и велосипедистов;

1.23.3 - обозначает велосипедную дорожку (часть дорожки) или полосу;

1.24.1 - 1.24.3 - дублирует соответствующие дорожные знаки и применяется совместно с ними;

1.24.4 - дублирует соответствующий дорожный знак 8.23 "Фотофиксация" и/или обозначает участок дороги, на котором может осуществляться фотофиксация;

1.25 - обозначает искусственную неровность на проезжей части.



Линии 1.1, 1.2 и 1.3 пересекать запрещается.

Линию 1.2 допускается пересекать для остановки транспортного средства на обочине и при выезде с нее в местах, где разрешена остановка и стоянка.

Линии 1.5 - 1.8 пересекать разрешается с любой стороны.

Линию 1.9 при отсутствии реверсивных светофоров или когда они отключены, разрешается пересекать, если она расположена справа от водителя; при включенных реверсивных светофорах - с любой стороны, если она разделяет полосы, по которым движение разрешено в одном направлении. При отключении реверсивных светофоров водитель должен немедленно перестроиться вправо за линию разметки 1.9.

Линию 1.9, разделяющую транспортные потоки противоположных направлений, при включенных реверсивных светофорах пересекать запрещается.

Линию 1.11 разрешается пересекать со стороны прерывистой, а также и со стороны сплошной, но только при завершении обгона или объезда.

В случаях, когда значения временных дорожных знаков, размещаемых на переносной стойке, и линии разметки противоречат друг другу, водители должны руководствоваться знаками. В случаях, когда линия временной разметки и линия постоянной разметки противоречат друг другу, водители должны руководствоваться линией временной разметки.